

























KASEPUU KINNISTU DETAILPLANEERING

KAITSEVÕONDID JA SERVITUUDI MÄÄRAMISE VAJADUS

Krundi nr.	Kaitsevõond, servituudi ettepanek
1	- Olemasoleva lektripaigaldise kaitsevõond: (õhuliin kuni 1 kV) 2 m mõlemal pool liini telge - Tee kaitsevõond (10 m äärmise sõiduraja välimisest servast) - Omapuhasti kuja (10 m ja 5 m)
2	- Olemasoleva elektripaigaldise kaitsevõond: (õhuliin kuni 1 kV) 2 m mõlemal pool liini telge - Omapuhasti kuja (10 m ja 5 m)
3	- Planeeritud elektri jaotusseadme kaitsevõond / servituudiala (võrgu valdaja kasuks) 2 meetrit seadmest. - Omapuhasti kuja (10 m ja 5 m)
4	- Olemasoleva õhuliini kaitsevõond / servituudiala (võrgu valdaja kasuks) 2 m mõlemal pool kaablit. - Planeeritud elektri maakaabli kaitsevõond / servituudiala 1 m mõlemal pool kaablit. - Planeeritud elektri jaotusseadme kaitsevõond / servituudiala (võrgu valdaja kasuks) 2 meetrit seadmest.
5	- Olemasoleva õhuliini kaitsevõond / servituudiala (võrgu valdaja kasuks) 2 m mõlemal pool kaablit. - Tee kaitsevõond (10 m äärmise sõiduraja välimisest servast)

LEPPEMÄRGID

-  PLANEERINGUALA PIIR
-  OLEMASOLEV KINNISTU PIIR
-  PLANEERITUD KRUNDI PIIR
-  JUURDEPÄÄS KRUNDILE
-  PLANEERITUD HOONESTUSALA
-  KRUNDI NR
-  PLAN. HOONE SOOVITUSLIK ASUKOHT
-  ÜKSIKELAMU MAA (elamumaa)
-  KANALISATSIOONI JA REOVEE PUHASTUSE EHITISE MAA (tootmismaa)
-  PÖLLUMAJANDUSMAA (maatulundusmaa)
-  TEE JA TÄNAVA MAA-ALA (transpordimaa)
-  OLEMASOLEV MADALPINGE ÕHULIIN POSTIGA
-  OLEMASOLEV PUURKAEV
-  OLEV KÕRGHALJASTUS
-  OLEV KIVIHUNNIK JA VÕSA
-  LIKVIDEERITAV OBJEKT
-  ELEKTRIPAIGALDISE KAITSEVÕOND õhuliin kuni 1 kV - 2 m mõlemal pool liini telge
-  PERSPEKTIIVSETE 10 ja 0,4kV MAAKAABLITE SERVITUUDIALA
-  PLANEERITUD PUURKAEV
-  PUURKAEVU HOOLDUSTSOON 10m
-  PLAN. VEETORU ORIENT. ASUKOHT
-  PLAN. BIOPUHASTI JA IMBVÄLJAK
-  BIOPUHASTI JA IMBVÄLJAKU KUJA (5m / 10m)
-  PLAN. KANALISATSIOONITORU ORIENT. ASUKOHT
-  PLAN. MADALPINGE KAABELLIINI ORIENT. ASUKOHT
-  PLAN. LIITUMISKILBI / JAOTUSKILBI ORIENT. ASUKOHT
-  OMAPUHASTI PAIGALDAMISE KEELUALA (50m PUURKAEVU HOOLDUSALAST VÕI SANITAARKAITSEALAST (KUI SEE ON 10 M)
-  TEE KAITSEVÕOND (10 m äärmise sõiduraja välimisest servast)
-  TULEMÕÜR

MÄRKUSED:

- Detailplaneering kehtib koos seletuskirjaga
- Detailplaneeringu koostamisel on kasutatud Telg MK OÜ geodeetilist alusplaani, töö nr 33T1120; moodsist. 17.02.2023
- Koordinaadid L-EST97, kõrgused EH2000
- Vahtrapuu puurkaev digitud Maa-ameti kitsenduste kaardilt

OÜ PROJEKTEERIMIS- KESKUS

Oja tn 1
44314 RAKVERE
projekteerimiskeskus@gmail.com
tel +372 5330 2290
MTR registr.nr. EEP04638
www.projekteerimiskeskus.ee

Juhataja /Allkirjastatud digitaalselt/ K.Õisma
Arhitekt /Allkirjastatud digitaalselt/ A. Tiidema

KASEPUU KINNISTU DETAILPLANEERING

Asukoht: Lääne-Viru maakond, Rakvere vald, Karitsa küla, Kasepuu kinnistu

Tellijaja: Rakvere Vallavalitsus

Joonis	Töö nr.	235/0324
TEHNOVÕRGUD JA MAAKASUTUSE SIHTOTSTARBED	Mõõtkava	1/500
	Kuupäev	20.01.2025
	Staad.	DP
	Leht	4 / 4

